

Μαθαίνουμε  
να διαβάζουμε  
ένα χάρτη

Επιμέλεια:  
Τάσος Ανθουλιάς



Αυτή είναι η Καίτη κι αυτός είναι ο Πέτρος.  
Ζουν σ' ένα χωριό.



Κάθε πρωί η μητέρα τους  
τους φέρνει σ' αυτό το σχολείο.



Η Καίτη κι ο Πέτρος είναι στο σχολείο. Όλα τα παιδιά έχουν φύγει. Αυτοί όμως περιμένουν, παίζοντας, να έρθει η μητέρα τους. Τι παιχνίδια βλέπετε στην εικόνα;




Η Καίτη έχει ξαπλώσει στο πάτωμα. Από εκεί που είναι, τα παιχνίδια φαίνονται διαφορετικά



Αναγνωρίζετε τα παιχνίδια  
των παιδιών;




Ο Πέτρος ξάπλωσε πάνω στο τραπέζι.  
Κοιτάζει τα παιχνίδια από πάνω προς τα κάτω.



Τα παιχνίδια φαίνονται πάλι διαφορετικά.  
Τα αναγνωρίζετε;



Αναγνωρίζετε  
πάλι  
τα παιχνίδια  
της Καίτης  
και  
του Πέτρου;



Έτσι είδε τα παιχνίδια  
η Καίτη,  
όταν ήταν ξαπλωμένη  
στο πάτωμα.



Έτσι είδε τα παιχνίδια  
ο Πέτρος,  
όταν ήταν πάνω  
στο τραπέζι.

Υπάρχουν πράγματα που φαίνονται ίδια  
από όλες τις μεριές, όπως η μπάλα.  
Ζωγραφίστε τα παιχνίδια σας, όπως  
φαίνονται από διαφορετικά μέρη.



Το σχολείο που  
πηγαίνουν η Καίτη  
κι ο Πέτρος είναι  
ένα μεγάλο κτίριο  
με πολλά δωμάτια.

Μπορεί να το δει κανείς από όλες τις πλευρές.  
Κάθε φορά φαίνεται διαφορετικό.  
Η Καίτη έρχεται από την πλατεία του χωριού  
και βλέπει το σχολείο από μπροστά.



Ο Πέτρος πηγαίνει στο γήπεδο που είναι δίπλα στο σχολείο και βλέπει το σχολείο από το πλάι.



Όποιος θέλει να έρθει από το δάσος, περνώντας μέσα από τα χωράφια, βλέπει το σχολείο από το πίσω μέρος.



Το σχολείο βρίσκεται σε μια όμορφη τοποθεσία στην άκρη του χωριού. Από το ένα μέρος τα παιδιά μπορούν να δουν το χωριό και από το άλλο τα χωράφια και το δάσος.





Κοντά στο χωριό υπάρχει ένα αεροδρόμιο.  
Μια φορά πήρε τον Πέτρο ο πατέρας του και  
ταξίδεψαν με το αεροπλάνο. Πλησιάζοντας  
να προσγειωθεί, το αεροπλάνο πέρασε  
πάνω από το σχολείο.



Πώς είδε ο Πέτρος από ψηλά το σχολείο;  
Μπορείτε να βρείτε τη σωστή εικόνα;



Όταν ο πατέρας του Πέτρου και της Καίτης  
ταξίδεψε ξανά με το αεροπλάνο,  
φωτογράφισε το χωριό.



Μπορείτε να αναγνωρίσετε στη φωτογραφία τις μικρές εικόνες που είναι στο κάτω μέρος;



Ο πατέρας των παιδιών, βλέποντας τη φωτογραφία, ζωγράφισε μια εικόνα.



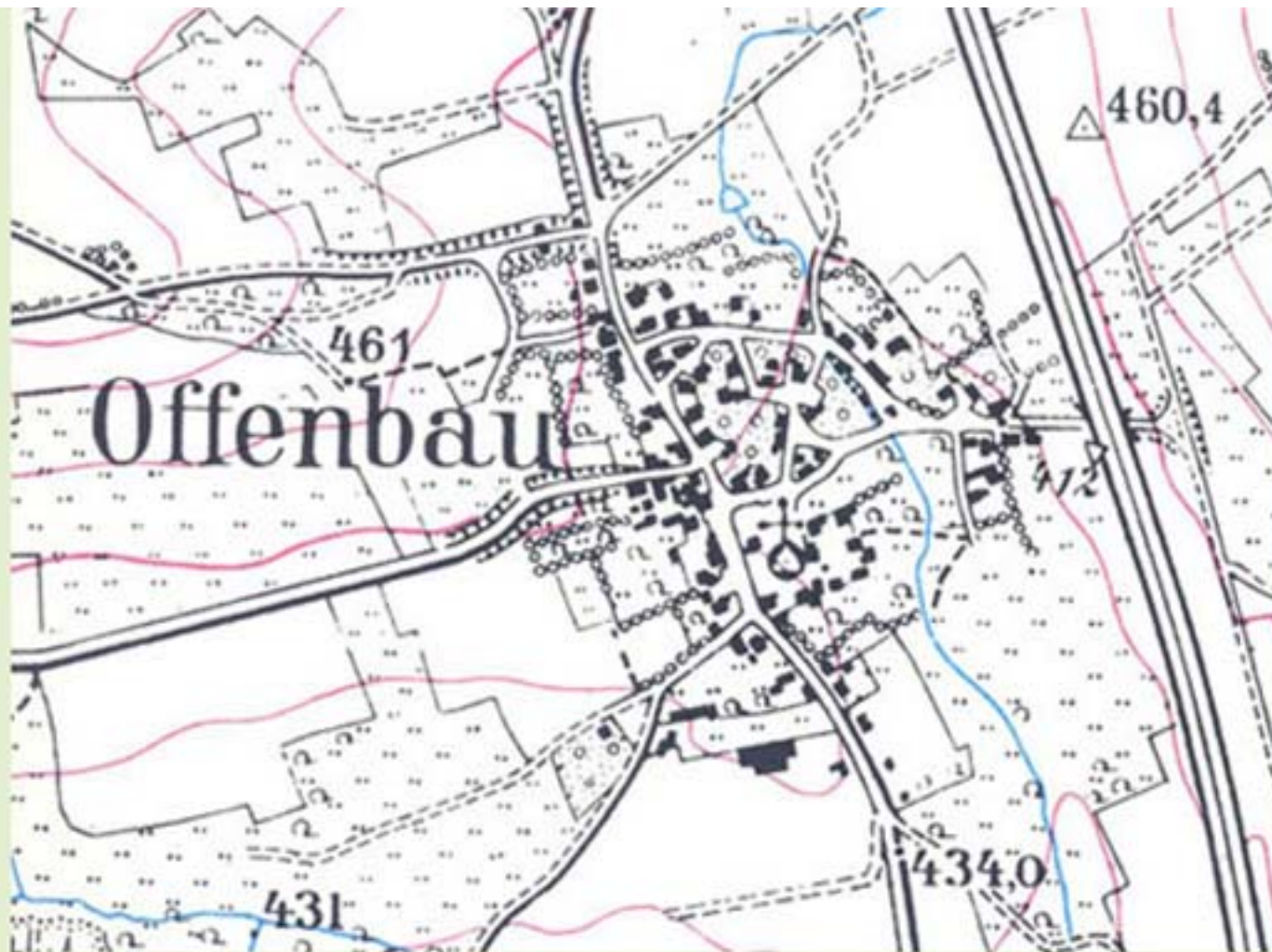
Μπορείτε να αναγνωρίσετε στην εικόνα  
τα σχέδια που είναι στο κάτω μέρος;



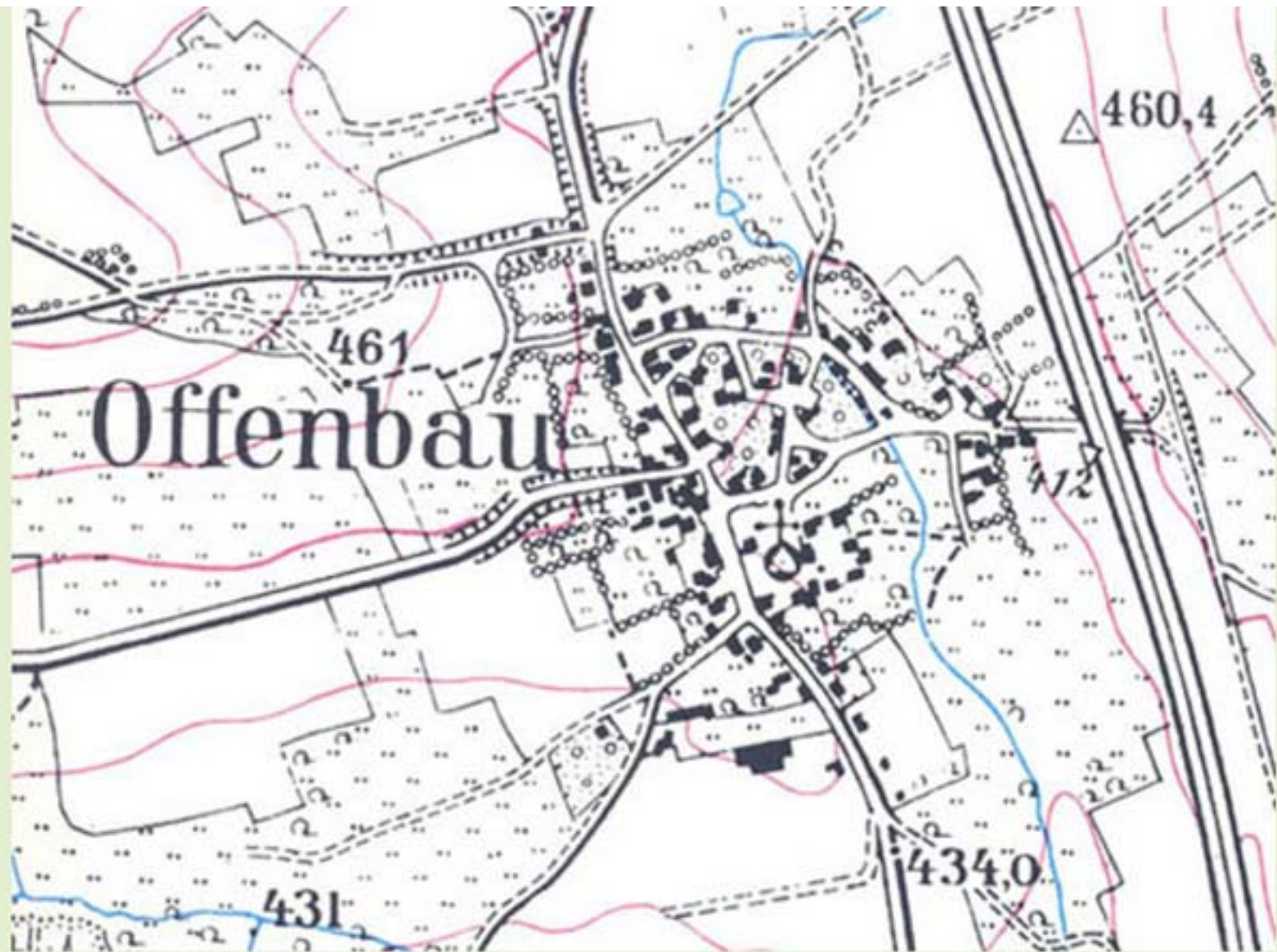
Σας θυμίζει τίποτα αυτή η φωτογραφία;  
Τραβήχτηκε όταν το αεροπλάνο πέταξε  
ακόμα πιο ψηλά πάνω από το χωριό.



Μπορείτε να αναγνωρίσετε στη φωτογραφία τις μικρές εικόνες που είναι στο κάτω μέρος;



Στην εικόνα βλέπετε ακόμα μια φορά το χωριό. Δεν είναι, βέβαια, φωτογραφία. Είναι ένας χάρτης που τον έφτιαξε κάποιος σχεδιαστής, σύμφωνα με την προηγούμενη αεροφωτογραφία.



Μπορείτε να βρείτε στον χάρτη  
τα διάφορα μέρη του χωριού;



Αυτός είναι ο χάρτης της Ελλάδας.



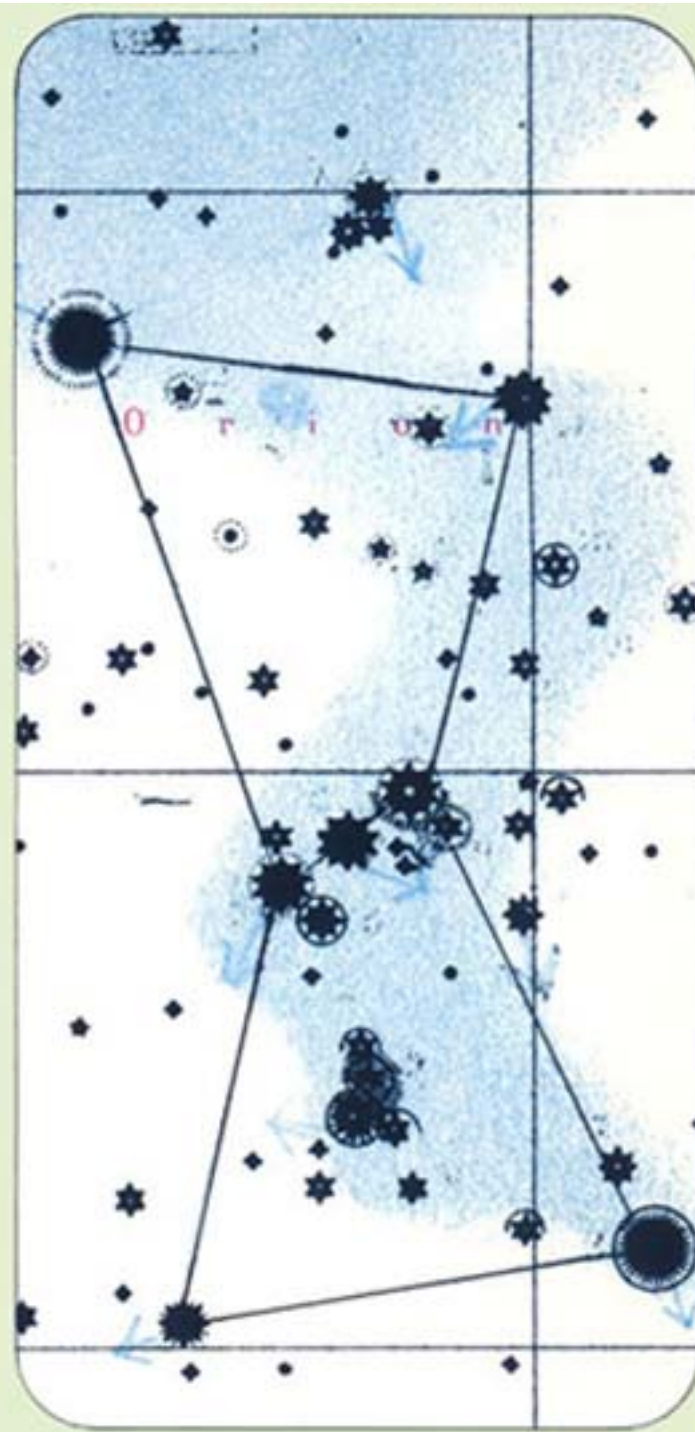
Κι αυτός είναι ο χάρτης της Ευρώπης.  
Βλέπετε πού είναι η Ελλάδα;



Αυτή είναι η γη.  
Μπορείτε να βρείτε την Ελλάδα;



Αυτό είναι  
ένα τμήμα  
του  
φεγγαριού  
με τον  
χάρτη του.



Κι αυτό  
είναι ένα  
τμήμα  
του  
ουρανού  
με τον  
χάρτη του.